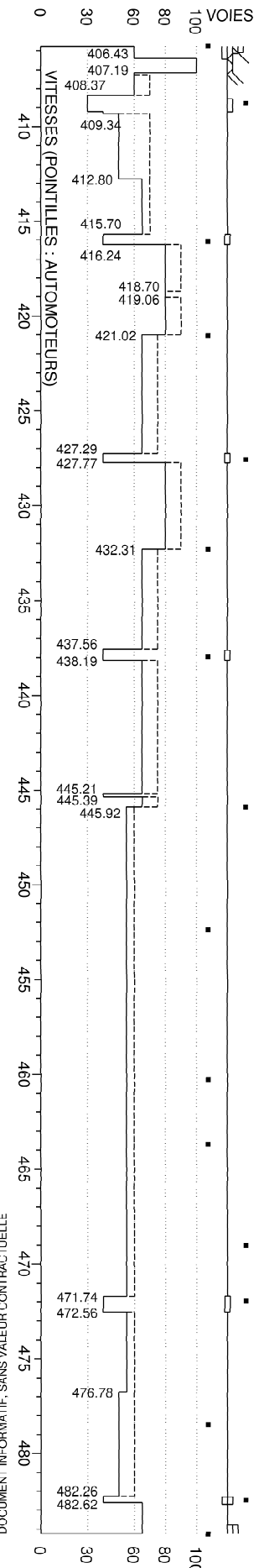
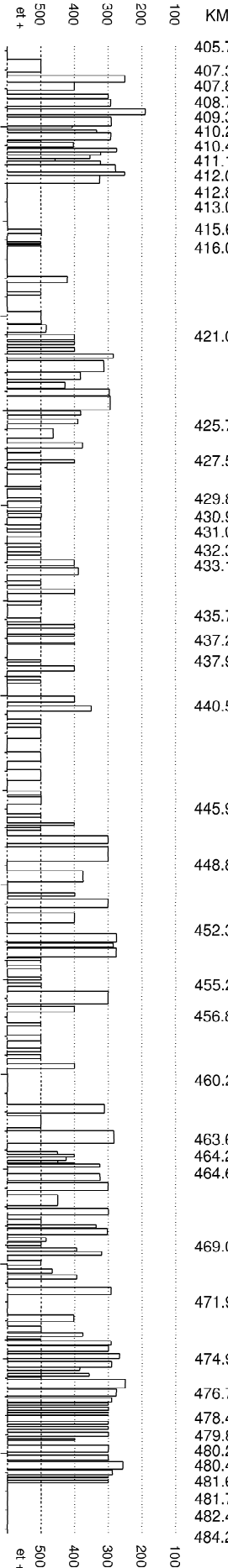


18/08/2011
 Conception graphique
 * logiciel de dessin :
 Reinhard Douté 1997-2011
 Données (c) RFF/SNCF/IGN

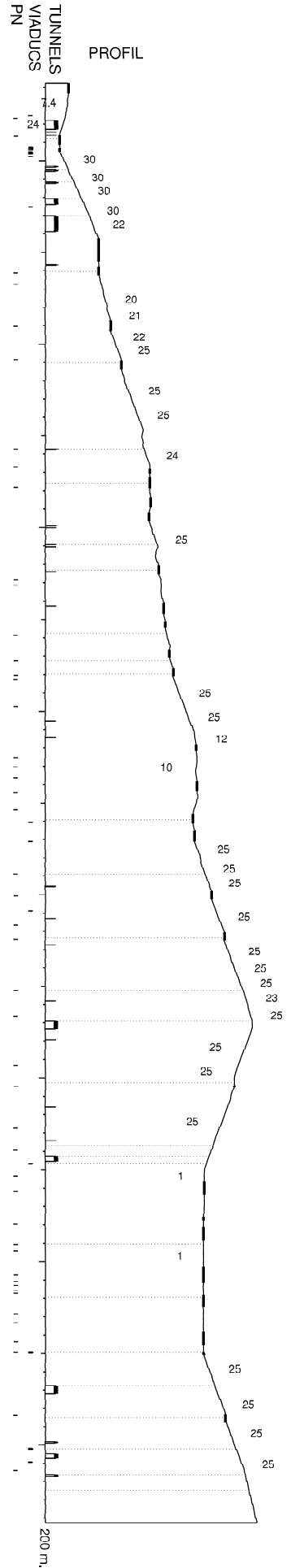
[872] BESANCON - LE LOCLE (Suisse)

[vitesses limites : valeurs au 09-12-2012]

RAYONS DES COURBES



KM	ALT.	PROFIL
405.757	281 m	
407.316	-- LIMITE L852 - L872 --	
407.820	- 408.271 T. de Beauregard (451m)	
408.776	Besançon-Mouillère	
409.354	-- Pont sur le Doubs (119m) --	
410.298	- 410.372 T. Porte Taillée (74m)	
410.489	- 410.598 T. Trois-Châtels (109m)	
411.164	- 411.223 T. de St-Léonard (59m)	
412.061	- 412.396 T. du Pavillon (335m)	
412.820	Morre	
413.011	- 413.885 T. de Morre (874m)	
415.671	-- PR N 57 --	
416.057	Saône [PN 6]	
421.023	Mamirolle	
425.732	-- PR N 57 --	
427.592	L'Hôpital-du-Grosbois [L873]	
429.893	-- PR N 57 --	
430.942	-- PR D 492 --	
431.050	-- PR D 462 (ex-N 57) --	
432.314	Etalans	
433.129	-- PN 17 (D 461) --	
435.760	[Camp du Valdahon]	
437.253	-- PN 21 (D 27) --	
437.963	Le Valdahon [PN 22]	
440.530	-- PR D 461 --	
445.919	Avoudrey	
448.886	PN 30 (D 132)	
452.348	[Longemaison] [PN 34]	
455.238	[La Mine de Longemaison] [PN 36]	
456.885	- 457.316 T. de Tounay (431m)	
460.263	Gilley [23.273 L874]	
463.681	[Remonot]	
464.265	- 464.545 T. de Remonot (280m)	
464.672	-- Pont du Diable (D 437) --	
469.039	[Grand'Combe-Châteleu] [PN 48]	
471.954	MORTEAU	
474.954	-- Pont sur le Doubs (51m) --	
476.782	- 477.190 T. de Lachenoy (408m)	
478.480	[Villers-le-Lac]	
479.825	- 479.904 T. de l'Essart (79m)	
480.212	-- V. de Malpas (63m) --	
480.481	- 480.714 T. de Malpas (233m)	
481.634	- 481.738 T. Col des Roches (104m)	
481.737	+++++ FRONTIERE (SUISSE) +++++	
482.462	Le Locle-Col-des-Roches [38.857]	
484.257	LE LOCLE [37.062]	



DOCUMENT INFORMATIF SANS VALEUR CONTRACTUELLE